













-  Gemeindegrenzen
-  Ausbau Gäubahn
-  Ausgleichsfläche für das Regionale Gewerbegebiet Sulz a. N.
-  Regionales Gewerbegebiet Sulz a. N.
-  Regionalbedeutsamer Einzelhandelsbestand (N)
-  Standort für nicht-zentrenrelevante Einzelhandelsgroßprojekte (VBG)
-  Standort für zentrenrelevante Einzelhandelsgroßprojekte (VRG)
-  SB N&L 2003 (Z)
-  Gebiet zur Sicherung von Rohstoffen (VRG)
-  Gebiet für den Abbau von oberflächennahen Rohstoffen (VRG)
-  Regionale Grünzäsuren (Z)
-  Regionale Grünzüge (Z)

**REGIONAL  
VERBAND**   
SCHWARZWALD-BAAR-HEUBERG

Raumnutzungskarte aus dem  
rechtsverbindlichem Regionalplan  
Schwarzwald-Baar-Heuberg 2003  
Ausschnitt: VVG Villingen-Schwenningen  
Maßstab: 1:50.000