


















-  Gemeindegrenzen
-  Straßen
-  Schienenverkehr
-  VRG_Windkraft (Z)
-  Entwurf_Grünzäsuren (Z)
-  LSG Region (N)
-  ENTWURF_SB N&L (Z)
-  Entwurf_Grünzüge (Z)
-  Wasserschutzgebiete (N)
-  Bodenschutzwald (N)
-  Sonstiger Wald
-  Wasserflächen
-  FNP Siedlung (N)
-  FNP Gewerbe (N)
-  Gebiet zur Sicherung von Rohstoffen (VRG)
-  Gebiet für den Abbau von oberflächennahen Rohstoffen (VRG)
-  SB Bodenerhaltung und Landwirtschaft (G)