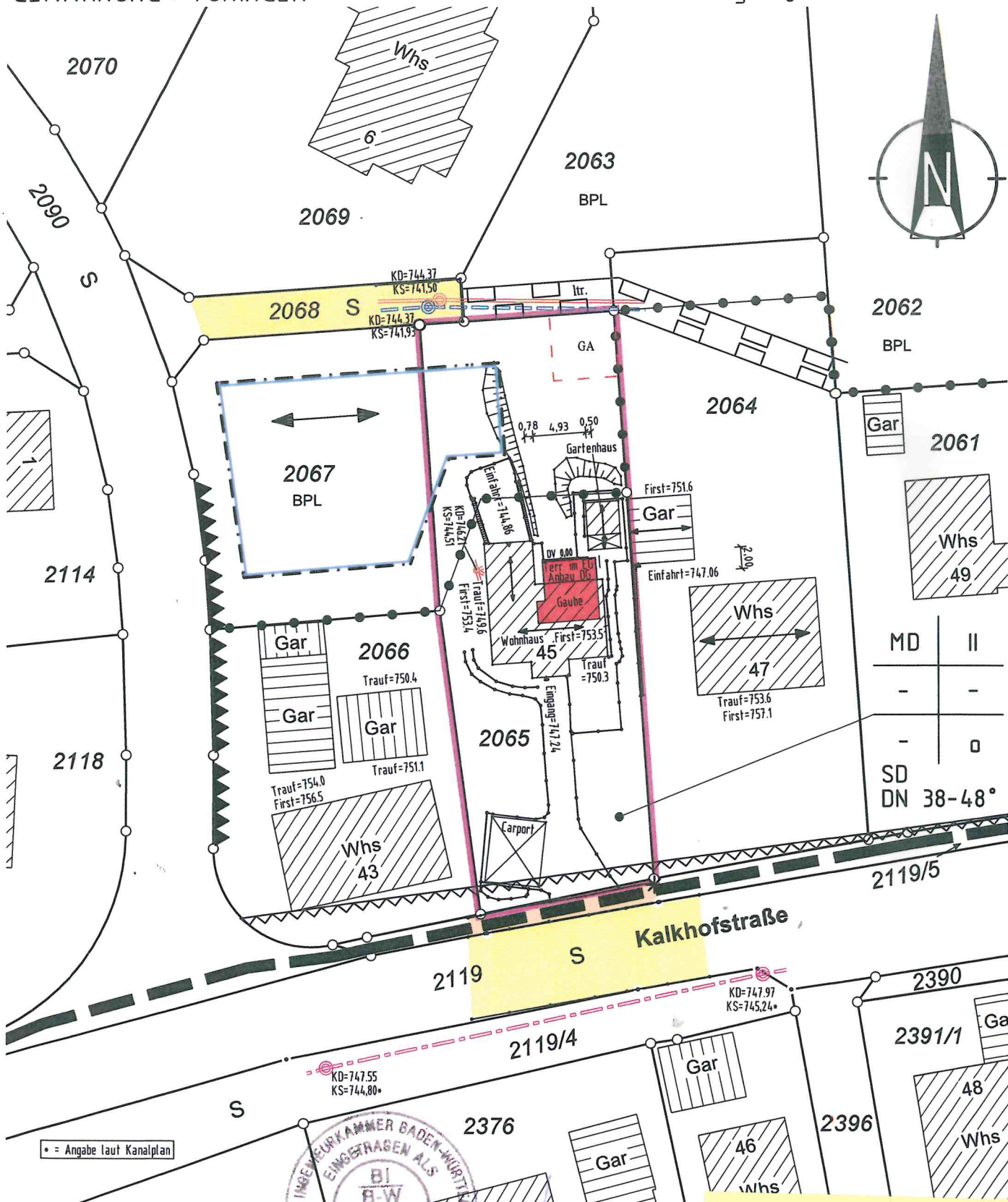



LANDKREIS : SCHWARZWALD-BAAR-KREIS  
 GEMEINDE : TUNINGEN  
 GEMARKUNG : TUNINGEN

Lageplan - zeichnerischer Teil  
 zum Bauantrag (§ 4 LBOVVO)



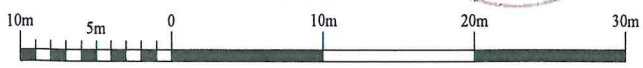
MD	II
-	-
-	0
SD	DN 38-48°

• = Angabe laut Kanalplan



Spaichingen, den 18.09.2017

Maßstab 1:500



Höhenbezug:  
neues Höhensystem

Die Übereinstimmung des zeichnerischen Teils mit dem Liegenschaftskataster wird bestätigt. Abweichungen gegenüber dem Grundbuch sind möglich.

keine Haftung für sonstige unterirdische Leitungen