











**LEGENDE**

-  Grenze Bebauungsplan
-  Sondergebiet
-  Verkehrsflächen / Zufahrten
-  Verfüllung DK0
-  Verfüllung DK0 / Endrekultivierung Wald
-  Wald (Bestand)
-  Wall
- ① Lagerung RC-Rohmaterial
- ② Aufbereitungsfläche und Fahrgasse Brecher
- ③ RC-Produktlager
- ④ Lager Boden / Mineralik
- ⑤ Waage mit Waaghaus
- ⑥ Lagerplatz Metalle
- ⑦ Bodenaufbereitung / Deklaration
- ⑧ Umschlag Bau- und Abbruchabfälle, nicht gefährlich
- ⑨ Aufbereitung von Holz A1 - A3



Lämmle Recycling GmbH • Riedweg 3 • 88436 Eberhardzell - Füraorns

## Tuningen Haldenwald

Entwicklung Gewerbegebiet  
Lämmle

### B-Plan Haldenwang - Deponie DK 0

Maßstab: 1 : 2.000	gezeichnet : 07.08.2020 sp
Stand: 07.08.2020	1. Änderung: 26.08.2020 sp
	2. Änderung:
	3. Änderung:

Zeichnung © Wilhelm Geiger GmbH & Co. KG 2020  
 Geobasisdaten © Landesamt für Geoinformation und Landesentwicklung Baden - Württemberg 2020 / UTM 32

G:\000 STANDORTE\Tuningen\9\_Planne\_Luftpilger\2020-08-25 Tuningen\_Entwicklung.dwg