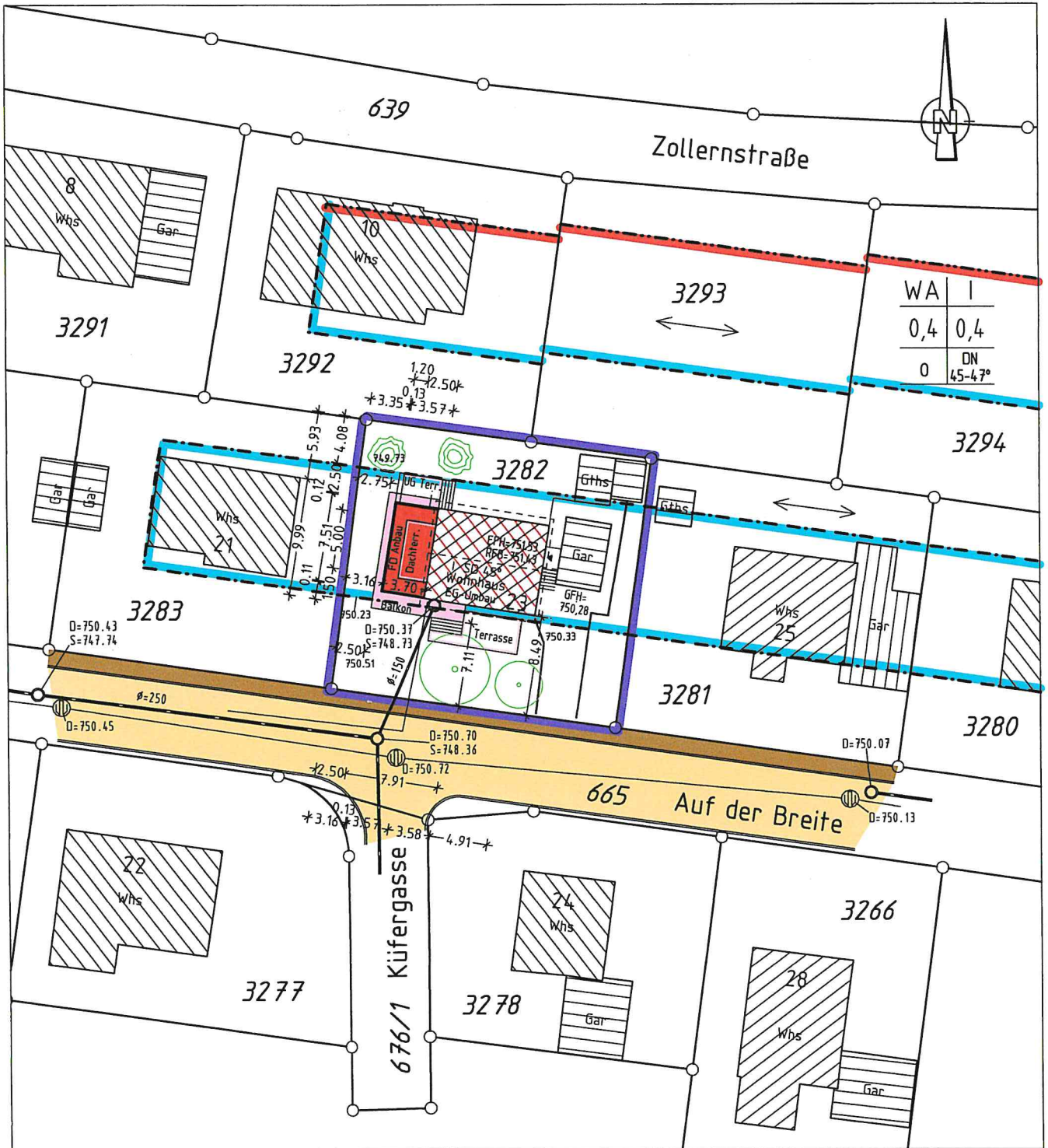



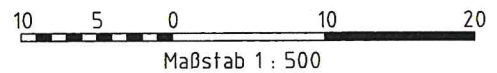
Landkreis: Schwarzwald-Baar
 Gemeinde : Tuningen
 Gemarkung: Tuningen

Lageplan - zeichnerischer Teil



WA	I
0,4	0,4
0	DN 45-47°

Der Auszug stimmt mit dem Liegenschaftskataster überein und wurde gemäß § 4 Abs.4 LBOVVO ergänzt.



Bestätigung durch Sachverständigen gemäß § 5 Abs.2 LBOVVO